

Dohoda o vstupu na pozemky a náhradě škod (dále jen „Dohoda“)

uzavřená v souladu s § 1746 zákona č. 89/2012 Sb., občanský zákoník, v platném znění

1. Smluvní strany:

Pardubický kraj, se sídlem Komenského náměstí 125, 532 11 Pardubice,
IČ: 70 89 28 22, zastoupený JUDr. Martinem Netolickým, Ph.D., hejtmánem

(dále jen „investor“)

a

Loučná – Dašice, a.s., se sídlem Palackého 485, 533 03 Dašice,
IČ 48171387, zastoupená paní Martinou Jelínkovou – členkou správní rady
č. účtu: 8159112/0800

(dále jen „uživatel“ nebo „uživatel pozemků“)

a

Chroustovická a.s., se sídlem č.p. 226, 538 63 Chroustovice,
IČ 27479111, zastoupená paní Martinou Jelínkovou – členkou správní rady

2. Tato dohoda o vstupu na pozemky a náhradě škod je uzavírána na základě smlouvy o podmínkách provedení stavby ze dne 30.1.2021 uzavřené mezi investorem a uživatelem pozemků (dále také jen „SOPS“).
Investor se zavazuje, že obsah této dohody bude součástí zadávacího řízení na výběr zhotovitele stavby „Napojení silnice II/322 na D/35 MÚK Dašice“, číslo stavby SpKrÚ 8348/2015 /ORG 0001320000000 ” (dále jen „Stavba“), a že obsah této Dohody učiní závazným nejen pro budoucího zhotovitele, který vzejde ze zadávacího řízení, nýbrž i pro případné další zhotovitele, kteří by se stali zhotoviteli Stavby na základě jiného zadávacího řízení nebo pověření investora.
3. Investor prohlašuje, že na základě budoucí smlouvy o dílo bude Stavba „Napojení silnice II/322 na D/35 MÚK Dašice“, číslo stavby SpKrÚ 8348/2015 /ORG 0001320000000 ” realizována zhotovitelem v souladu se stavebním povolením a s dodatečnou změnou stavby, o kterou investor požádá, kde budou zohledněny připomínky podané uživatelem v odvolání ze dne 29.3.2021 v řízení o vydání stavebního povolení.
4. Uživatel prohlašuje, že je oprávněn užívat zemědělské pozemky přiléhající z obou stran plánované Stavby, na kterých provozuje svoji zemědělskou činnost a které z hlediska žádosti o dotace je povinen obdělávat dle evidence zemědělské půdy, která je doložena v evidenci SZIF - Veřejném registru půdy LPIS. Mapa obdělávaných polí dle registru LPIS je přílohou č.1 této Dohody.
5. Uživatel udělil investorovi souhlas vlastníka a uživatele nemovitých věcí realizovat Stavbu, kdy umožňuje osobám oprávněným provádět Stavbu (zj. budoucímu zhotoviteli) přístup na parcely trvalého záboru a dočasného záboru v rozsahu dle podepsané SOPS a za podmínek uvedených v této Dohodě. Souřadnice dočasného záboru byly uživateli předány před podpisem SOPS a dle nich bude před zahájením Stavby dočasný zábor v terénu zřetelně vytyčen investorem nebo jím pověřenou osobou a to nejpozději do 28.9.2021. Uživatel

pozemků bude po vytyčení vyzván k odsouhlasení dočasného záboru. Odsouhlasení vytyčeného záboru musí uživatel pozemků potvrdit na mail dita.svobodovakoldrova@pardubickykraj.cz do dvou dnů od zaslané výzvy. Pokud se uživatel k záboru v terénu do dvou dnů nevyjádří, má se za to, že s ním souhlasí. Po odsouhlasení záboru má investor a další osoby oprávněné provádět Stavbu (zj. budoucí zhotovitel) právo od 1.10.2021 vstupovat na pozemky za účelem přípravy a realizace Stavby do předpokládaného termínu ukončení realizace stavby - prosinec 2023.

6. Investor se zavazuje zajistit, aby:

- a) Stavba probíhala pouze v záboru trvalém a dočasném zřetelně vytyčeném (kolíky min. 110 cm s páskou nebo sítí) v plošném rozsahu dle této Dohody;
- b) budoucí zhotovitel nebo jiná osoba pověřená investorem k výkonu práce na Stavbě nevstupovala, nevjížděla, nepřejížděla, neparkovala, či jakkoliv jinak neužívala okolní pozemky uživatele. V případě nutnosti vstupu na okolní pozemky, tzn. rozšíření dočasného záboru, musí být uživatel s dostatečným předstihem kontaktován (investorem, případně osobou oprávněnou provádět Stavbu (zj. budoucí zhotovitel)) pro sjednání podmínek nového dočasného záboru. V případě porušení této podmínky, je investor povinen uhradit uživateli škody na plodinách a zaplatit smluvní pokutu 2.000,- Kč za každý případ neoprávněného vstupu;
- c) při provádění Stavby bylo postupováno v dočasném záboru při výkopech tak, aby nebyl poškozen meliorační řád, investor se zavazuje, že v první fázi Stavby napojí meliorační řád, k jehož přerušení dojde v důsledku Stavby nebo již došlo z důvodu archeologického průzkumu před samotnou Stavbou. Současně je povinen zajistit dostatečné odvodnění Stavby do funkčních vodotečí. Odvádět dešťovou vodu na přilehlé pozemky ze Stavby a zahrazovat vodoteče v krajině, je nepřípustné;
- d) byl zajištěn návrat k původnímu stavu pozemků, zejména, aby vrstvy půdy byly navráceny v pořadí: 1. spodní vrstva, 2. ornice, tak aby nedošlo k trvalému znehodnocení úrodnosti zasaženého pozemku;
- e) nedošlo ke znehodnocení půdy či její kontaminaci v dočasném záboru či na okolních pozemcích uživatele stavebním materiálem nebo jinými látkami plynoucí v užívání pozemků Stavbou. V případě uložení stavebního materiálu na pozemcích v záboru je nutné provést skryvku ornice tak, aby ornice nebyla tímto materiálem zasažena. Investor ani budoucí zhotovitel a další osoby oprávněné provádět Stavbu nejsou oprávněni činit na pozemcích uživatele skládky;
- f) měl uživatel po dobu Stavby zajištěn bezproblémový vstup na okolní pozemky dle přílohy č. 1 této Dohody. Stávající obslužné cesty k okolním pozemkům, jež obhospodařuje uživatel, a které bude užívat i Stavba, budou udržovány sjízdné pro hospodářskou techniku po celou dobu Stavby a po jejím ukončení zajistí investor návrat do původního stavu. Původní stav obslužných cest bude před zahájením realizace Stavby fotograficky zdokumentován. Kopie této fotodokumentace bude předána uživateli. Nové obslužné cesty k pozemkům, dle projektové dokumentace Stavby budou vybudovány v první fázi Stavby, byť s provizorním povrchem, a Stavba je povinna využívat těchto přístupů ke Stavbě a nikoli okolních pozemků uživatele. V případě nemožnosti přístupu na obhospodařované pozemky uživatele z důvodu nesjízdnosti obslužných cest zaviněných Stavbou, je investor povinen nahradit uživateli případnou škodu na hospodářských plodinách dle bodu 8. této

Dohody. Pokud dojde k poškození zemědělské techniky z důvodu neudržovaných obslužných cest Stavbou, je investor povinen nahradit vzniklou škodu na zemědělské technice uživateli, přičemž uživatel musí prokázat přímou souvislost vzniklé škody s nesjízdností obslužné cesty.

- g) v případě, že v důsledku Stavby dojde k omezení přístupu na okolní pozemky uživatele, je investor, případně osoba oprávněná provádět Stavbu (zj. budoucí zhotovitel) povinen o tomto spravit uživatele na telefonním čísle: 603213535 a zároveň na e-mail: 'jelinkova.martina@chroustovicka.cz', a to minimálně 2 dny před omezením přístupu. Samotné omezení přístupu nesmí být delší než 2 dny, pokud se nebude dohodnuto jinak. V případě, že bude omezení bez předchozího odsouhlasení uživatele delší než 2 dny, investor uhradí případné škody na zemědělských plodinách (pozdní aplikace postřiků), které vzniknou v důsledku omezení přístupu uživatele a to dle bodu 9. této dohody.
- h) byl uživatel informován o ukončení Stavby, tzn. opuštění dočasného záboru tak, aby mohl provést prohlídku pozemků a případné zjištění vad. Investor, případně osoba oprávněná provádět Stavbu (tj. budoucí zhotovitel) provede odstranění oprávněně vytknuté vady na dotčených pozemcích, jež vznikly realizací Stavby. Pokud bude investor, případně osoba oprávněná provádět Stavbu (zj. budoucí zhotovitel), odmítat uvést pozemky do původního stavu, je uživatel oprávněn tyto vady nechat odstranit na své náklady a přefakturovat je investorovi se smluvní pokutou 5.000,- Kč za každý zasažený pozemek, byť jen z části. O předání dočasného záboru zpět uživateli bude vytvořen předávací protokol se specifikací stavu předávaného záboru.
7. V případě porušení podmínek této Dohody v bodě 6. písm. c), d), e) je investor povinen odstranit vzniklou škodu a zaplatit smluvní pokutu uživateli 5.000,- Kč za každý zasažený pozemek, byť jen z části. V případě neodstranění vzniklé škody investorem, příp. budoucím zhotovitelem, má právo uživatel postupovat při odstranění škod na pozemcích dle bodu 6. písm. h) této Dohody.
8. V případě, že investor poruší podmínky této Dohody a uživateli vznikne škoda na zemědělských plodinách, je investor povinen v každém hospodářském roce nahradit škodu, která v daném roce vznikla nebo trvá, kdy podkladem pro stanovení náhrady je znalecký posudek č. 64/03/2020 vyhotovený znalcem Ing. Sedlákem dne 9. 4. 2020, kde je stanovena náhrada tržby dle zemědělských plodin:
- v případě pěstování řepky ozimé ve výši 3,02 Kč/m² (tzn. 30.241 Kč/ha), pšenice ozimé ve výši 2,75 Kč/m² (tzn. 27.516,- Kč/ha), ječmene jarního ve výši 2,41 Kč/m² (tzn. 24.137 Kč/ha).

Pokud se místo škody na plodinách bude shodovat s místem předchozí škody ve stejném hospodářském roce, uhradí investor škodu i opakovaně a to pouze za předpokladu, že uživatel prokáže, že místo škody bylo přeseťo novou hospodářskou plodinou.

9. Ke každé vzniklé škodě uživatel vytvoří zápis a spolu s pořízenými fotografiemi zašle investorovi na e-mail, který bude uživateli sdělen nejpozději při zahájení stavby. Investor je povinen se do 7 dnů ke škodě vyjádřit. Pokud se nevyjádří, má se za to, že škodu uznává. Náhrada škod dle této dohody je splatná ve lhůtě 30 dní.

10. Pokud investor, případně osoba oprávněná provádět Stavbu (zj. budoucí zhotovitel) bude jednat v hrubém rozporu s touto smlouvou - tzn. **opakovaně** bude poškozovat pozemky uživatele, s úhradou škod bude v prodlení déle než 90 dní, je uživatel oprávněn od této smlouvy odstoupit.
11. Pokud by budoucí zhotovitel či jiná osoba oprávněná provádět Stavbu, jednala v hrubém rozporu s touto smlouvou, viz předchozí bod, je uživatel oprávněn žádat o součinnost investora, a to zejména ve formě spolupráce při vymáhání dodržování podmínek ujednaných v této smlouvě.
12. Smluvní strany ujednávají, že pokud Stavba způsobí škody na okolních pozemcích taktéž přiléhajících ke Stavbě, na nichž hospodaří společnost Chroustovická a.s., pak se bude v případě nároků plynoucích ze způsobené škody a prokazování škody postupovat obdobně dle ujednání této smlouvy, která se týkají investora a uživatele. Smluvní strany dále ujednávají, že náhrada takové škody bude poskytnuta ve prospěch společnosti Loučná – Dašice, a.s.
13. Smluvní strany prohlašují, že tato dohoda byla uzavřena za svobodné vůle a bez nátlaku. Na důkaz toho ji stvrzují svým podpisem.
14. Tato Smlouva je Smlouvou závislou ve smyslu ustanovení § 1727 NOZ, a to se smlouvami mezi účastníky č.j. S/OM/1764/17/MH a č.j. S/OM/3580/19/MH (smlouvy o provedení stavby), když vznik (účinnost) jedné z nich, pokud by nevznikla i druhá/třetí smlouva, nemá hospodářský smysl, tedy nevzniknou-li všechny, zaniká i tato Smlouva, protože izolované splnění by nemělo hospodářský význam.


Příloha č. 1 – Mapa obdělávaných polí uživatele dle registru LPIS
Příloha č. 2. – Souřadnice dočasného záboru


Doložka dle § 23 zákona
č. 129/2000Sb., o krajích
schváleno usnesením Rady Pk
č. R/548/21 ze dne 6. 9. 2021

V Dašicích dne 30.1.2021


V Pardubicích dne 7.09.2021


.....
uživatel


.....
investor



V Chroustovicích dne 30.1.2021


.....
Za společnost Chroustovická a.s.
Martina Jelínková,
členka správní rady







Souřadnice obvodu stavby "Nápojení silnice II/322 na D35 MÚK Dašice

1 X=-637403.0499	Y=-1063796.8987	297 X=-637324.2299	Y=-1063817.7492
2 X=-637414.0400	Y=-1063797.2900	298 X=-637322.5230	Y=-1063816.9222
3 X=-637417.0870	Y=-1063806.0091	299 X=-637317.9340	Y=-1063814.6779
4 X=-637419.1830	Y=-1063806.7576	300 X=-637313.3512	Y=-1063812.4060
5 X=-637423.8917	Y=-1063808.4391	301 X=-637304.5750	Y=-1063807.9700
6 X=-637428.6005	Y=-1063810.1207	302 X=-637299.6996	Y=-1063805.4495
7 X=-637430.9029	Y=-1063810.9429	303 X=-637297.2038	Y=-1063804.1558
8 X=-637435.4306	Y=-1063812.5598	304 X=-637295.1675	Y=-1063803.0932
9 X=-637442.7268	Y=-1063815.1653	305 X=-637294.0746	Y=-1063802.5199
10 X=-637447.4355	Y=-1063816.8469	306 X=-637403.0499	Y=-1063796.8987
11 X=-637452.1443	Y=-1063818.5284	307 X=-637386.2845	Y=-1063796.5909
12 X=-637456.8530	Y=-1063820.2099	308 X=-637381.1569	Y=-1063794.9047
13 X=-637460.6211	Y=-1063821.5556	309 X=-637376.7351	Y=-1063792.9757
14 X=-637461.5618	Y=-1063821.8915	310 X=-637341.0497	Y=-1063776.9173
15 X=-637465.4415	Y=-1063823.2770	311 X=-637331.5877	Y=-1063775.2698
16 X=-637466.2706	Y=-1063823.5730	312 X=-637327.2464	Y=-1063773.0201
17 X=-637469.8916	Y=-1063824.8661	313 X=-637322.9187	Y=-1063770.7451
18 X=-637470.9725	Y=-1063825.2507	314 X=-637321.9078	Y=-1063770.2098
19 X=-637475.6736	Y=-1063826.8909	315 X=-637318.7018	Y=-1063768.4265
20 X=-637476.4604	Y=-1063827.1603	316 X=-637316.3604	Y=-1063767.1075
21 X=-637479.3128	Y=-1063828.1209	317 X=-637314.4512	Y=-1063766.0248
22 X=-637506.1698	Y=-1063836.3966	318 X=-637311.9145	Y=-1063764.5754
23 X=-637540.5110	Y=-1063844.3509	319 X=-637310.2144	Y=-1063763.5974
24 X=-637547.3905	Y=-1063845.6669	320 X=-637305.9030	Y=-1063761.0918
25 X=-637596.9667	Y=-1063853.9787	321 X=-637301.4813	Y=-1063758.7722
26 X=-637627.5242	Y=-1063855.6592	322 X=-637297.1426	Y=-1063756.5037
27 X=-637646.6837	Y=-1063858.2294	323 X=-637294.8138	Y=-1063755.2695
28 X=-637656.6300	Y=-1063859.2500	324 X=-637292.7869	Y=-1063754.1381
29 X=-637661.5821	Y=-1063859.7123	325 X=-637288.1820	Y=-1063752.0063
30 X=-637667.0800	Y=-1063860.2100	326 X=-637283.7230	Y=-1063749.9684
31 X=-637684.7370	Y=-1063861.7051	327 X=-637279.4054	Y=-1063747.9363
32 X=-637752.3200	Y=-1063865.1300	328 X=-637275.2522	Y=-1063745.6759
33 X=-637763.0708	Y=-1063864.7941	329 X=-637271.0706	Y=-1063743.2621
34 X=-637766.2700	Y=-1063864.6200	330 X=-637271.0138	Y=-1063743.2288
35 X=-637778.9500	Y=-1063863.9300	331 X=-637270.7444	Y=-1063743.0710
36 X=-637789.8400	Y=-1063863.0100	332 X=-637269.2794	Y=-1063742.2082
37 X=-637819.6800	Y=-1063859.6900	333 X=-637267.3024	Y=-1063741.0335
38 X=-637840.7800	Y=-1063858.4500	334 X=-637266.9213	Y=-1063740.8053
39 X=-637857.3400	Y=-1063857.5700	335 X=-637262.2647	Y=-1063737.9756
40 X=-637858.7480	Y=-1063857.4180	336 X=-637250.4704	Y=-1063730.5776
41 X=-637860.1420	Y=-1063857.1680	337 X=-637230.4517	Y=-1063716.9796
42 X=-637861.5150	Y=-1063856.8200	338 X=-637218.7673	Y=-1063708.3925
43 X=-637862.8600	Y=-1063856.3760	339 X=-637199.7912	Y=-1063693.4365
44 X=-637864.1710	Y=-1063855.8390	340 X=-637188.8671	Y=-1063683.9809
45 X=-637865.4400	Y=-1063855.2100	341 X=-637174.6108	Y=-1063670.8802
46 X=-637866.6620	Y=-1063854.4930	342 X=-637165.4945	Y=-1063662.1797
47 X=-637867.8300	Y=-1063853.6920	343 X=-637199.0833	Y=-1063625.8579

48 X=-637868.9380	Y=-1063852.8100	344 X=-637221.4213	Y=-1063601.7025
49 X=-637869.9820	Y=-1063851.8520	345 X=-637255.0407	Y=-1063565.3476
50 X=-637870.9550	Y=-1063850.8230	346 X=-637252.2024	Y=-1063561.0525
51 X=-637871.8540	Y=-1063849.7280	347 X=-637218.8833	Y=-1063597.0826
52 X=-637872.4240	Y=-1063848.9420	348 X=-637196.5836	Y=-1063621.1967
53 X=-637873.1860	Y=-1063847.7480	349 X=-637161.8784	Y=-1063658.7257
54 X=-637873.8620	Y=-1063846.5030	350 X=-637150.2184	Y=-1063647.0556
55 X=-637874.4480	Y=-1063845.2140	351 X=-637142.6009	Y=-1063641.0314
56 X=-637874.9420	Y=-1063843.8870	352 X=-637126.3071	Y=-1063623.7988
57 X=-637875.3410	Y=-1063842.5280	353 X=-637110.4212	Y=-1063605.3763
58 X=-637875.6430	Y=-1063841.1440	354 X=-637099.6896	Y=-1063591.8747
59 X=-637875.8470	Y=-1063839.7420	355 X=-637098.3932	Y=-1063590.2397
60 X=-637875.9510	Y=-1063838.3300	356 X=-637090.0066	Y=-1063578.6115
61 X=-637875.9560	Y=-1063836.9130	357 X=-637063.2461	Y=-1063538.3610
62 X=-637875.8600	Y=-1063835.5000	358 X=-637055.6795	Y=-1063526.1074
63 X=-637875.3300	Y=-1063830.6300	359 X=-637043.7422	Y=-1063505.2096
64 X=-637870.8900	Y=-1063811.2100	360 X=-637034.8378	Y=-1063488.2058
65 X=-637868.8900	Y=-1063801.6800	361 X=-637026.6704	Y=-1063470.8179
66 X=-637869.0782	Y=-1063800.4834	362 X=-637009.8479	Y=-1063431.0111
67 X=-637870.1399	Y=-1063798.1461	363 X=-637006.9855	Y=-1063421.9695
68 X=-637879.7389	Y=-1063788.9063	364 X=-637005.3074	Y=-1063399.5578
69 X=-637884.2836	Y=-1063787.0937	365 X=-636997.2567	Y=-1063384.9270
70 X=-637886.2556	Y=-1063784.9303	366 X=-636988.1470	Y=-1063358.1259
71 X=-637885.6505	Y=-1063782.2866	367 X=-636987.2540	Y=-1063354.1774
72 X=-637883.3157	Y=-1063772.6946	368 X=-636979.0218	Y=-1063322.0268
73 X=-637882.0952	Y=-1063767.8831	369 X=-636971.7345	Y=-1063288.7205
74 X=-637880.8532	Y=-1063763.0632	370 X=-636962.4395	Y=-1063240.7312
75 X=-637879.6668	Y=-1063758.4960	371 X=-636960.9799	Y=-1063232.5535
76 X=-637879.5980	Y=-1063758.2315	372 X=-636955.3192	Y=-1063203.0800
77 X=-637879.5630	Y=-1063758.0970	373 X=-636950.8749	Y=-1063178.5214
78 X=-637880.6921	Y=-1063757.7988	374 X=-636943.3443	Y=-1063134.2350
79 X=-637896.6959	Y=-1063753.5742	375 X=-636952.1345	Y=-1063127.5909
80 X=-637901.0766	Y=-1063770.0816	376 X=-636958.0835	Y=-1063118.6429
81 X=-637903.0362	Y=-1063769.5374	377 X=-636960.8232	Y=-1063112.3227
82 X=-637905.7114	Y=-1063780.3233	378 X=-636961.4142	Y=-1063108.2940
83 X=-638027.6700	Y=-1063743.3700	379 X=-636959.6941	Y=-1063088.6749
84 X=-638107.0400	Y=-1063713.9500	380 X=-636958.1100	Y=-1063084.8900
85 X=-638137.1800	Y=-1063702.9200	381 X=-636958.1100	Y=-1063084.8900
86 X=-638159.0660	Y=-1063772.1634	382 X=-636959.2286	Y=-1063084.1102
87 X=-638161.4570	Y=-1063771.2827	383 X=-636955.5519	Y=-1063077.8528
88 X=-638216.0026	Y=-1063751.1901	384 X=-636953.5373	Y=-1063074.4241
89 X=-638251.3710	Y=-1063738.1617	385 X=-636931.0817	Y=-1063088.9927
90 X=-638252.3585	Y=-1063737.7979	386 X=-636917.4910	Y=-1063097.8100
91 X=-638264.6798	Y=-1063733.2593	387 X=-636912.6256	Y=-1063069.8078
92 X=-638275.8176	Y=-1063729.1565	388 X=-636925.3823	Y=-1063060.7967
93 X=-638280.5094	Y=-1063727.4282	389 X=-636924.5582	Y=-1063056.7197
94 X=-638303.0065	Y=-1063719.1411	390 X=-636924.2965	Y=-1063055.4100
95 X=-638306.0014	Y=-1063718.0379	391 X=-636924.0108	Y=-1063053.0956
96 X=-638292.0300	Y=-1063667.1700	392 X=-636927.4600	Y=-1063050.6100
97 X=-638266.7575	Y=-1063581.0807	393 X=-636998.4600	Y=-1063005.1000

98 X=-638279.9526	Y=-1063577.2092	394 X=-637002.5935	Y=-1063000.6370
99 X=-638305.2600	Y=-1063666.7400	395 X=-637007.2400	Y=-1062995.6200
100 X=-638316.6744	Y=-1063706.0910	396 X=-637009.5500	Y=-1062994.2800
101 X=-638325.0819	Y=-1063703.0141	397 X=-637010.3000	Y=-1062993.8400
102 X=-638325.9553	Y=-1063705.8921	398 X=-637019.1700	Y=-1062988.6800
103 X=-638326.1197	Y=-1063705.8315	399 X=-637020.2700	Y=-1062988.0400
104 X=-638327.6752	Y=-1063710.0541	400 X=-637021.5700	Y=-1062987.2900
105 X=-638332.1192	Y=-1063708.4171	401 X=-637029.1500	Y=-1062980.4000
106 X=-638336.8110	Y=-1063706.6888	402 X=-637029.5700	Y=-1062976.9500
107 X=-638341.5028	Y=-1063704.9605	403 X=-636998.0700	Y=-1062960.3000
108 X=-638346.1946	Y=-1063703.2322	404 X=-636988.9400	Y=-1062953.4200
109 X=-638350.8864	Y=-1063701.5040	405 X=-636986.5700	Y=-1062951.6100
110 X=-638351.8861	Y=-1063701.1357	406 X=-636977.6500	Y=-1062944.8100
111 X=-638355.5782	Y=-1063699.7757	407 X=-636955.8600	Y=-1062927.0100
112 X=-638356.3984	Y=-1063699.4736	408 X=-636955.7400	Y=-1062926.8900
113 X=-638355.1666	Y=-1063695.1105	409 X=-636953.1200	Y=-1062924.1300
114 X=-638381.4604	Y=-1063685.4244	410 X=-636951.2208	Y=-1062919.1086
115 X=-638382.6081	Y=-1063689.8189	411 X=-636940.1205	Y=-1062896.8066
116 X=-638383.7291	Y=-1063689.4060	412 X=-636937.5037	Y=-1062892.0951
117 X=-638388.4209	Y=-1063687.6777	413 X=-636914.8612	Y=-1062858.0452
118 X=-638393.1127	Y=-1063685.9494	414 X=-636888.9915	Y=-1062811.8029
119 X=-638397.8045	Y=-1063684.2211	415 X=-636900.5000	Y=-1062805.1300
120 X=-638457.1891	Y=-1063662.3460	416 X=-636906.0500	Y=-1062801.9100
121 X=-638454.7772	Y=-1063655.8962	417 X=-636910.4181	Y=-1062799.3183
122 X=-638532.6778	Y=-1063626.7654	418 X=-636903.2172	Y=-1062787.0292
123 X=-638522.7914	Y=-1063580.8465	419 X=-636898.5000	Y=-1062788.8700
124 X=-638526.3922	Y=-1063574.9748	420 X=-636887.1568	Y=-1062792.2639
125 X=-638546.3589	Y=-1063569.6443	421 X=-636876.3851	Y=-1062795.0201
126 X=-638548.0450	Y=-1063556.4971	422 X=-636869.6766	Y=-1062788.7239
127 X=-638532.6649	Y=-1063507.9698	423 X=-636866.6207	Y=-1062786.0140
128 X=-638510.9809	Y=-1063485.7680	424 X=-636862.4214	Y=-1062782.7459
129 X=-638520.7273	Y=-1063472.2687	425 X=-636858.0654	Y=-1062779.6925
130 X=-638524.2247	Y=-1063467.4246	426 X=-636853.5517	Y=-1062776.8742
131 X=-638540.4841	Y=-1063479.7478	427 X=-636848.8926	Y=-1062774.2873
132 X=-638550.1535	Y=-1063486.8242	428 X=-636844.0484	Y=-1062772.0643
133 X=-638559.7024	Y=-1063493.4557	429 X=-636837.4147	Y=-1062769.4761
134 X=-638561.7395	Y=-1063493.2799	430 X=-636834.3097	Y=-1062768.3769
135 X=-638572.0877	Y=-1063495.2168	431 X=-636825.3595	Y=-1062764.9477
136 X=-638574.9027	Y=-1063495.7530	432 X=-636821.1068	Y=-1062762.9376
137 X=-638584.2123	Y=-1063503.9151	433 X=-636816.9580	Y=-1062760.7045
138 X=-638654.5739	Y=-1063529.5530	434 X=-636809.0461	Y=-1062755.5857
139 X=-638750.0515	Y=-1063544.7288	435 X=-636801.6875	Y=-1062749.6743
140 X=-638942.7201	Y=-1063504.0901	436 X=-636794.8903	Y=-1062743.1100
141 X=-638948.0359	Y=-1063503.2841	437 X=-636791.2301	Y=-1062739.0135
142 X=-638953.3933	Y=-1063502.7926	438 X=-636788.5287	Y=-1062735.8174
143 X=-638958.7714	Y=-1063502.5742	439 X=-636781.2408	Y=-1062726.2971
144 X=-638964.1565	Y=-1063502.6636	440 X=-636773.3473	Y=-1062732.6406
145 X=-638969.5284	Y=-1063503.0551	441 X=-636760.4978	Y=-1062742.9672
146 X=-638974.8635	Y=-1063503.7531	442 X=-636773.9104	Y=-1062757.9783
147 X=-638979.2999	Y=-1063504.5477	443 X=-636766.3195	Y=-1062764.7608

148 X=-638984.5225	Y=-1063505.4839	444 X=-636765.5683	Y=-1062765.4231
149 X=-638989.1262	Y=-1063506.2638	445 X=-636786.7226	Y=-1062789.4024
150 X=-638993.7696	Y=-1063506.8555	446 X=-636797.1323	Y=-1062808.2340
151 X=-638996.7819	Y=-1063507.0990	447 X=-636798.3328	Y=-1062811.7789
152 X=-638998.4262	Y=-1063507.1777	448 X=-636791.5102	Y=-1062824.9507
153 X=-639003.0733	Y=-1063507.0560	449 X=-636777.8977	Y=-1062834.1392
154 X=-639021.8909	Y=-1063503.4551	450 X=-636771.9431	Y=-1062839.3002
155 X=-639024.8685	Y=-1063516.6873	451 X=-636771.1056	Y=-1062839.6950
156 X=-638976.7298	Y=-1063527.7456	452 X=-636741.2739	Y=-1062853.7574
157 X=-638976.8447	Y=-1063528.3348	453 X=-636741.5550	Y=-1062854.4310
158 X=-638960.6421	Y=-1063533.0829	454 X=-636746.1874	Y=-1062865.5344
159 X=-638936.7606	Y=-1063538.5680	455 X=-636751.7700	Y=-1062863.2900
160 X=-638936.4300	Y=-1063537.6100	456 X=-636756.8860	Y=-1062865.8858
161 X=-638906.3100	Y=-1063544.5300	457 X=-636757.8951	Y=-1062868.4365
162 X=-638906.6202	Y=-1063545.4907	458 X=-636758.5145	Y=-1062870.0024
163 X=-638875.8854	Y=-1063552.5499	459 X=-636760.5498	Y=-1062873.8688
164 X=-638874.4481	Y=-1063559.6419	460 X=-636762.6329	Y=-1062876.4526
165 X=-638874.5566	Y=-1063563.0550	461 X=-636765.1059	Y=-1062878.6492
166 X=-638873.9415	Y=-1063566.4421	462 X=-636767.9010	Y=-1062880.4275
167 X=-638872.6799	Y=-1063569.5954	463 X=-636770.9593	Y=-1062881.7464
168 X=-638870.8683	Y=-1063572.4266	464 X=-636774.2938	Y=-1062882.5516
169 X=-638868.5533	Y=-1063574.8357	465 X=-636777.4985	Y=-1062882.7702
170 X=-638865.8285	Y=-1063576.7149	466 X=-636780.6488	Y=-1062882.5176
171 X=-638863.3214	Y=-1063577.8345	467 X=-636783.6029	Y=-1062881.9140
172 X=-638862.1157	Y=-1063578.1883	468 X=-636791.4463	Y=-1062879.4222
173 X=-638861.3156	Y=-1063578.3586	469 X=-636795.1600	Y=-1062882.1900
174 X=-638859.6955	Y=-1063578.6520	470 X=-636800.5431	Y=-1062880.5598
175 X=-638856.7759	Y=-1063578.8665	471 X=-636804.2200	Y=-1062877.5800
176 X=-638854.0193	Y=-1063578.7712	472 X=-636805.9499	Y=-1062876.3733
177 X=-638851.8626	Y=-1063578.5933	473 X=-636809.4900	Y=-1062874.9795
178 X=-638848.9783	Y=-1063578.3512	474 X=-636813.1921	Y=-1062875.4633
179 X=-638844.0288	Y=-1063578.0883	475 X=-636814.5600	Y=-1062875.9100
180 X=-638840.2036	Y=-1063578.0017	476 X=-636817.0858	Y=-1062877.8290
181 X=-638838.9292	Y=-1063577.9716	477 X=-636819.7869	Y=-1062880.1413
182 X=-638809.5265	Y=-1063584.7423	478 X=-636822.3100	Y=-1062883.0700
183 X=-638805.8006	Y=-1063585.3624	479 X=-636824.7100	Y=-1062886.6600
184 X=-638804.7983	Y=-1063585.5405	480 X=-636825.9989	Y=-1062889.0103
185 X=-638801.3537	Y=-1063586.2543	481 X=-636826.9786	Y=-1062890.9764
186 X=-638796.8083	Y=-1063587.3949	482 X=-636830.8991	Y=-1062900.0131
187 X=-638792.1829	Y=-1063588.6926	483 X=-636838.2592	Y=-1062917.4060
188 X=-638787.4741	Y=-1063590.0901	484 X=-636842.4739	Y=-1062927.4607
189 X=-638758.9075	Y=-1063598.9433	485 X=-636844.2553	Y=-1062931.9898
190 X=-638754.9451	Y=-1063600.1992	486 X=-636849.2900	Y=-1062945.6700
191 X=-638749.4755	Y=-1063601.9531	487 X=-636852.4513	Y=-1062954.7378
192 X=-638744.8171	Y=-1063603.4929	488 X=-636853.8614	Y=-1062972.5147
193 X=-638742.4140	Y=-1063604.3234	489 X=-636854.6813	Y=-1062974.5535
194 X=-638740.1992	Y=-1063605.1092	490 X=-636856.3749	Y=-1062979.0701
195 X=-638739.8719	Y=-1063605.2236	491 X=-636858.2527	Y=-1062983.5751
196 X=-638742.4772	Y=-1063622.3360	492 X=-636860.1491	Y=-1062988.0396
197 X=-638732.9261	Y=-1063625.0293	493 X=-636861.9741	Y=-1062992.5196

198 X=-638726.5185	Y=-1063609.8154	494 X=-636863.7339	Y=-1062997.0327
199 X=-638699.8069	Y=-1063620.2434	495 X=-636865.4163	Y=-1063001.5736
200 X=-638650.1468	Y=-1063643.0794	496 X=-636866.9875	Y=-1063006.1457
201 X=-638633.2007	Y=-1063720.0029	497 X=-636868.4143	Y=-1063010.7076
202 X=-638625.5586	Y=-1063723.9426	498 X=-636869.4762	Y=-1063015.3638
203 X=-638618.1924	Y=-1063727.5174	499 X=-636870.4859	Y=-1063020.1006
204 X=-638619.8236	Y=-1063736.7244	500 X=-636871.4291	Y=-1063024.8573
205 X=-638623.0980	Y=-1063749.6754	501 X=-636872.2856	Y=-1063029.5423
206 X=-638628.0956	Y=-1063757.4093	502 X=-636873.0034	Y=-1063034.1653
207 X=-638626.8800	Y=-1063758.3400	503 X=-636875.0520	Y=-1063048.9229
208 X=-638642.4980	Y=-1063779.9665	504 X=-636875.6064	Y=-1063053.2952
209 X=-638632.5604	Y=-1063787.4490	505 X=-636875.9634	Y=-1063057.6507
210 X=-638621.9593	Y=-1063774.4880	506 X=-636876.0140	Y=-1063059.8175
211 X=-638616.0668	Y=-1063766.6189	507 X=-636875.9609	Y=-1063061.7114
212 X=-638616.0624	Y=-1063766.6222	508 X=-636875.4036	Y=-1063065.7626
213 X=-638615.2683	Y=-1063767.2303	509 X=-636874.2567	Y=-1063069.6744
214 X=-638597.7243	Y=-1063743.4173	510 X=-636873.0516	Y=-1063072.3755
215 X=-638595.0580	Y=-1063737.2107	511 X=-636872.5406	Y=-1063073.3188
216 X=-638592.5100	Y=-1063730.6100	512 X=-636871.6167	Y=-1063074.8271
217 X=-638591.3391	Y=-1063727.1298	513 X=-636867.3095	Y=-1063080.9290
218 X=-638559.4479	Y=-1063731.1017	514 X=-636869.1910	Y=-1063082.6479
219 X=-638553.9396	Y=-1063727.1810	515 X=-636866.6889	Y=-1063085.2263
220 X=-638542.9118	Y=-1063675.3722	516 X=-636863.1826	Y=-1063088.3267
221 X=-638538.3290	Y=-1063676.3477	517 X=-636859.4963	Y=-1063091.3400
222 X=-638534.6949	Y=-1063676.7332	518 X=-636855.5538	Y=-1063094.0943
223 X=-638530.5621	Y=-1063677.7178	519 X=-636846.1559	Y=-1063099.6013
224 X=-638526.0141	Y=-1063679.2416	520 X=-636847.5392	Y=-1063101.8439
225 X=-638501.5390	Y=-1063688.2967	521 X=-636849.8281	Y=-1063105.5548
226 X=-638338.7619	Y=-1063748.5192	522 X=-636850.1403	Y=-1063106.0609
227 X=-638339.3987	Y=-1063751.0178	523 X=-636853.4307	Y=-1063104.0070
228 X=-638330.3231	Y=-1063753.1450	524 X=-636855.2390	Y=-1063102.8820
229 X=-638341.6400	Y=-1063792.1600	525 X=-636859.5173	Y=-1063100.2052
230 X=-638360.2500	Y=-1063860.0800	526 X=-636863.7876	Y=-1063097.4051
231 X=-638359.8000	Y=-1063864.8200	527 X=-636872.0285	Y=-1063091.0593
232 X=-638363.5000	Y=-1063878.2300	528 X=-636872.0658	Y=-1063091.0227
233 X=-638368.0200	Y=-1063874.5100	529 X=-636880.8596	Y=-1063085.2806
234 X=-638382.3400	Y=-1063920.5600	530 X=-636881.9724	Y=-1063091.2660
235 X=-638396.9700	Y=-1063980.5400	531 X=-636901.0187	Y=-1063078.0362
236 X=-638399.4000	Y=-1063990.5000	532 X=-636905.7750	Y=-1063105.4110
237 X=-638409.8300	Y=-1064033.3000	533 X=-636886.8811	Y=-1063117.6688
238 X=-638412.2000	Y=-1064041.8200	534 X=-636874.2378	Y=-1063125.8714
239 X=-638442.1609	Y=-1064149.7197	535 X=-636879.1102	Y=-1063133.2594
240 X=-638427.7461	Y=-1064153.6611	536 X=-636884.2200	Y=-1063132.3300
241 X=-638404.2500	Y=-1064059.4500	537 X=-636884.7524	Y=-1063132.3454
242 X=-638373.6299	Y=-1063935.8330	538 X=-636887.6800	Y=-1063132.4300
243 X=-638369.7600	Y=-1063920.2100	539 X=-636893.6790	Y=-1063137.6437
244 X=-638361.0500	Y=-1063883.9600	540 X=-637294.0613	Y=-1063802.5087
245 X=-638360.7700	Y=-1063880.9900	541 X=-637281.6204	Y=-1063795.8923
246 X=-638359.2600	Y=-1063883.2200	542 X=-637246.4008	Y=-1063776.0931
247 X=-638358.4000	Y=-1063883.4700	543 X=-637223.9215	Y=-1063762.5554

248 X=-638357.2500	Y=-1063879.7700	544 X=-637206.5905	Y=-1063751.3530
249 X=-638355.4100	Y=-1063873.5100	545 X=-637185.3656	Y=-1063736.6341
250 X=-638354.3700	Y=-1063870.1200	546 X=-637177.0441	Y=-1063730.4031
251 X=-638355.2300	Y=-1063869.8500	547 X=-637136.7572	Y=-1063698.2116
252 X=-638352.5600	Y=-1063859.0700	548 X=-637116.7828	Y=-1063681.0994
253 X=-638348.2500	Y=-1063871.3800	549 X=-637110.4318	Y=-1063672.5536
254 X=-638344.2800	Y=-1063857.0200	550 X=-637083.1192	Y=-1063643.2595
255 X=-638326.6400	Y=-1063793.1793	551 X=-637075.1363	Y=-1063634.7544
256 X=-638315.9566	Y=-1063754.2834	552 X=-637068.5064	Y=-1063627.1703
257 X=-638260.8235	Y=-1063772.4252	553 X=-637066.3655	Y=-1063624.7466
258 X=-638119.8467	Y=-1063826.7018	554 X=-637051.8434	Y=-1063607.4105
259 X=-638026.2314	Y=-1063860.4488	555 X=-637033.0342	Y=-1063582.5993
260 X=-637943.2705	Y=-1063883.9269	556 X=-637023.8976	Y=-1063569.8282
261 X=-637960.8529	Y=-1063938.4014	557 X=-637007.5876	Y=-1063543.1911
262 X=-637950.0470	Y=-1063942.3163	558 X=-636992.5149	Y=-1063515.9941
263 X=-637954.7683	Y=-1063954.7113	559 X=-636980.2494	Y=-1063493.0403
264 X=-637958.2156	Y=-1063963.2364	560 X=-636963.0026	Y=-1063455.1937
265 X=-637962.9030	Y=-1063975.0610	561 X=-636955.9578	Y=-1063439.5485
266 X=-637959.3319	Y=-1063976.4532	562 X=-636946.5214	Y=-1063442.4381
267 X=-637956.8600	Y=-1063969.9600	563 X=-636938.6221	Y=-1063417.2966
268 X=-637956.1787	Y=-1063970.2273	564 X=-636941.3977	Y=-1063415.7057
269 X=-637958.7159	Y=-1063976.6933	565 X=-636941.3979	Y=-1063415.7063
270 X=-637949.3730	Y=-1063980.3355	566 X=-636943.0999	Y=-1063414.7309
271 X=-637947.0325	Y=-1063974.0873	567 X=-636925.8513	Y=-1063341.8783
272 X=-637944.3600	Y=-1063974.6100	568 X=-636920.3048	Y=-1063315.0467
273 X=-637941.6856	Y=-1063975.2595	569 X=-636917.2814	Y=-1063297.6823
274 X=-637933.5303	Y=-1063952.5922	570 X=-636916.5637	Y=-1063293.6306
275 X=-637926.4068	Y=-1063939.5643	571 X=-636915.6914	Y=-1063288.7073
276 X=-637906.0405	Y=-1063912.3993	572 X=-636914.8192	Y=-1063283.7839
277 X=-637901.1542	Y=-1063904.6244	573 X=-636913.9470	Y=-1063278.8606
278 X=-637891.2605	Y=-1063896.5003	574 X=-636913.0748	Y=-1063273.9372
279 X=-637824.9701	Y=-1063905.4990	575 X=-636912.2026	Y=-1063269.0139
280 X=-637805.0953	Y=-1063907.6408	576 X=-636911.3303	Y=-1063264.0906
281 X=-637776.8149	Y=-1063909.8959	577 X=-636910.4581	Y=-1063259.1672
282 X=-637762.0131	Y=-1063910.8162	578 X=-636909.5859	Y=-1063254.2439
283 X=-637687.3964	Y=-1063910.2701	579 X=-636908.8666	Y=-1063250.1840
284 X=-637666.8162	Y=-1063909.6876	580 X=-636908.1164	Y=-1063245.1699
285 X=-637653.0498	Y=-1063908.9948	581 X=-636907.3100	Y=-1063239.3000
286 X=-637554.0600	Y=-1063895.6600	582 X=-636906.2000	Y=-1063229.2700
287 X=-637504.9317	Y=-1063884.5193	583 X=-636905.4200	Y=-1063219.2200
288 X=-637474.8092	Y=-1063876.7741	584 X=-636905.0000	Y=-1063209.1500
289 X=-637433.1171	Y=-1063865.0316	585 X=-636904.7500	Y=-1063200.0200
290 X=-637430.9606	Y=-1063864.5928	586 X=-636904.5800	Y=-1063194.2200
291 X=-637416.7955	Y=-1063860.5460	587 X=-636903.8800	Y=-1063184.3400
292 X=-637405.6204	Y=-1063856.1509	588 X=-636902.7800	Y=-1063174.5200
293 X=-637405.9518	Y=-1063852.6623	589 X=-636901.0793	Y=-1063169.6956
294 X=-637374.7122	Y=-1063841.1239	590 X=-636899.3837	Y=-1063159.7058
295 X=-637328.7796	Y=-1063819.9294	591 X=-636897.4324	Y=-1063150.4101
296 X=-637327.1322	Y=-1063819.1456	592 X=-636896.1961	Y=-1063145.6861
		593 X=-636893.6790	Y=-1063137.6437